
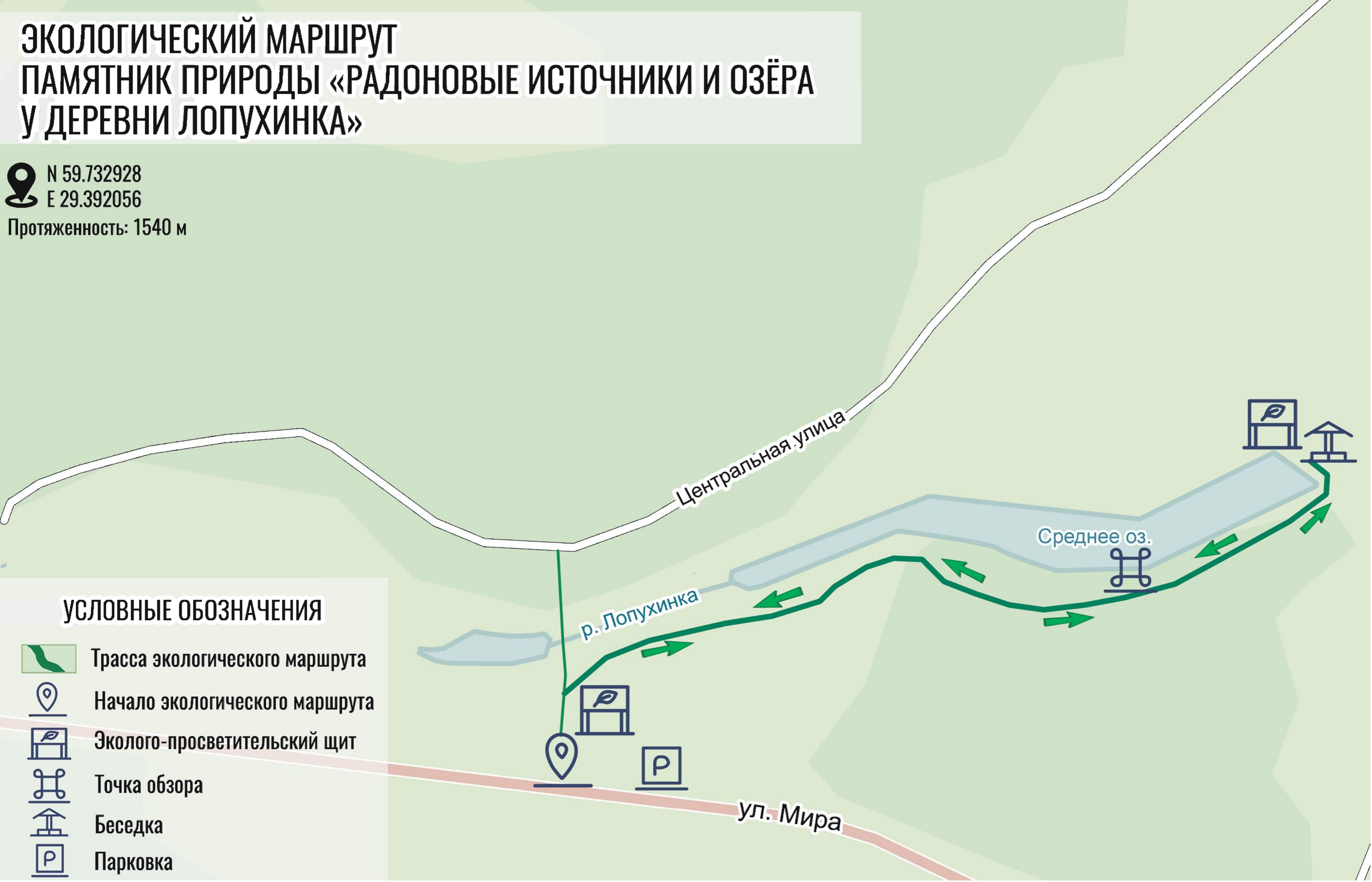








ЭКОЛОГИЧЕСКИЙ МАРШРУТ ПАМЯТНИК ПРИРОДЫ «РАДОНОВЫЕ ИСТОЧНИКИ И ОЗЁРА У ДЕРЕВНИ ЛОПУХИНКА»

 N 59.732928
E 29.392056
Протяженность: 1540 м



УСЛОВНЫЕ ОБОЗНАЧЕНИЯ

-  Трасса экологического маршрута
-  Начало экологического маршрута
-  Эколого-просветительский щит
-  Точка обзора
-  Беседка
-  Парковка